



# Roadbook Warm-Up 7. April 2019

## Organisatoren

Bernhard Metzger 079 359 79 73 berni.metzger@hispeed.ch  
Robert Hofer 079 281 31 80

## Programm, Sonntag 7. April 2019

- 9.00 Treffpunkt Restaurant Geerlisburg bei Kloten, Kaffee und Gipfeli offeriert vom Club
- 9.30 Abfahrt
- 11.30 Ankunft Wirtschaft Stelzenhof, Weinfelden (Hunde im Restaurant nicht erlaubt)
- 12.00 Mittagessen (Spaghettiplausch à Discretion)
- 13.30 Weiterfahrt
- 14:00 Ankunft Erlebniswelt Autobau, Romanshorn  
Besichtigung des Museums  
Individuelles Ende des Anlasses
- 17.00 Das Museum schliesst

## Adressen

Treffpunkt 9.00	Mittagessen 12.00	Museum 14.00
Restaurant Geerlisburg Gerlisberg 2 8302 Kloten <a href="http://www.geerlisburg.ch">www.geerlisburg.ch</a> Tel 044 577 55 88	Wirtschaft Stelzenhof Stelzenhofstrasse 11 8570 Weinfelden <a href="http://www.stelzenhof.ch/">http://www.stelzenhof.ch/</a> Tel 071 622 40 10	Autobau Erlebniswelt Egnacherweg 7 8590 Romanshorn <a href="https://www.autobau.ch/">https://www.autobau.ch/</a> Tel 071 466 00 66

## Aussichtspunkte unterwegs

Auf dem Seerücken (2. Etappe) hat man immer wieder freie Sicht auf die Alpen. Geniesst den Anblick und haltet auch mal unterwegs um das Panorama zu geniessen.

## Schloss Arenenberg

<https://napoleonmuseum.tg.ch/>



An einem der schönsten Aussichtspunkte der Bodenseeregion liegt Schloss Arenenberg. 1816 wählte es Hortense de Beauharnais, die Stieftochter Napoleons I., als Exilsitz. Sie baute die Anlage aus und richtete die prächtigen Salons stilsicher ein. Das heute noch original ausgestattete Schloss empfängt die Museumsgäste wie Freunde von Königin Hortense.



# Roadbook Warm-Up 7. April 2019

Napoleonturm

<https://www.napoleonturm-hohenrain.ch/>



## Willkommen im Hohenrain

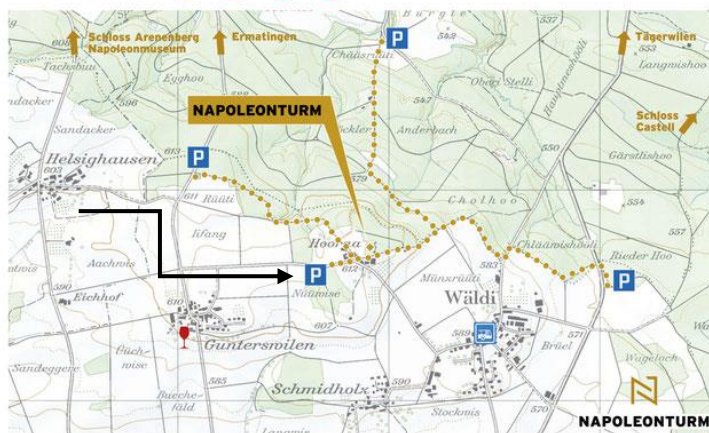
Wir freuen uns, dass Sie den Weg zu uns gefunden haben und am Napoleonturm interessiert sind. Der Verein bittet um Ruhe und Rücksicht gegenüber der Nachbarschaft und der umliegenden Natur.

Danke und viel Spass beim Besteigen des Turms. Geniessen Sie den fabelhaften Panoramablick.

Der Turm wurde am 20. Mai 2017 eröffnet. Er ist täglich von 8.00 h bis 18.00 h geöffnet und bietet Platz für 50 Personen.

Im Weiler Hohenrain und in Umgebung des Turms herrscht absolutes Parkverbot. Bitte nutzen Sie daher nur die ausgewiesenen Parkplätze.

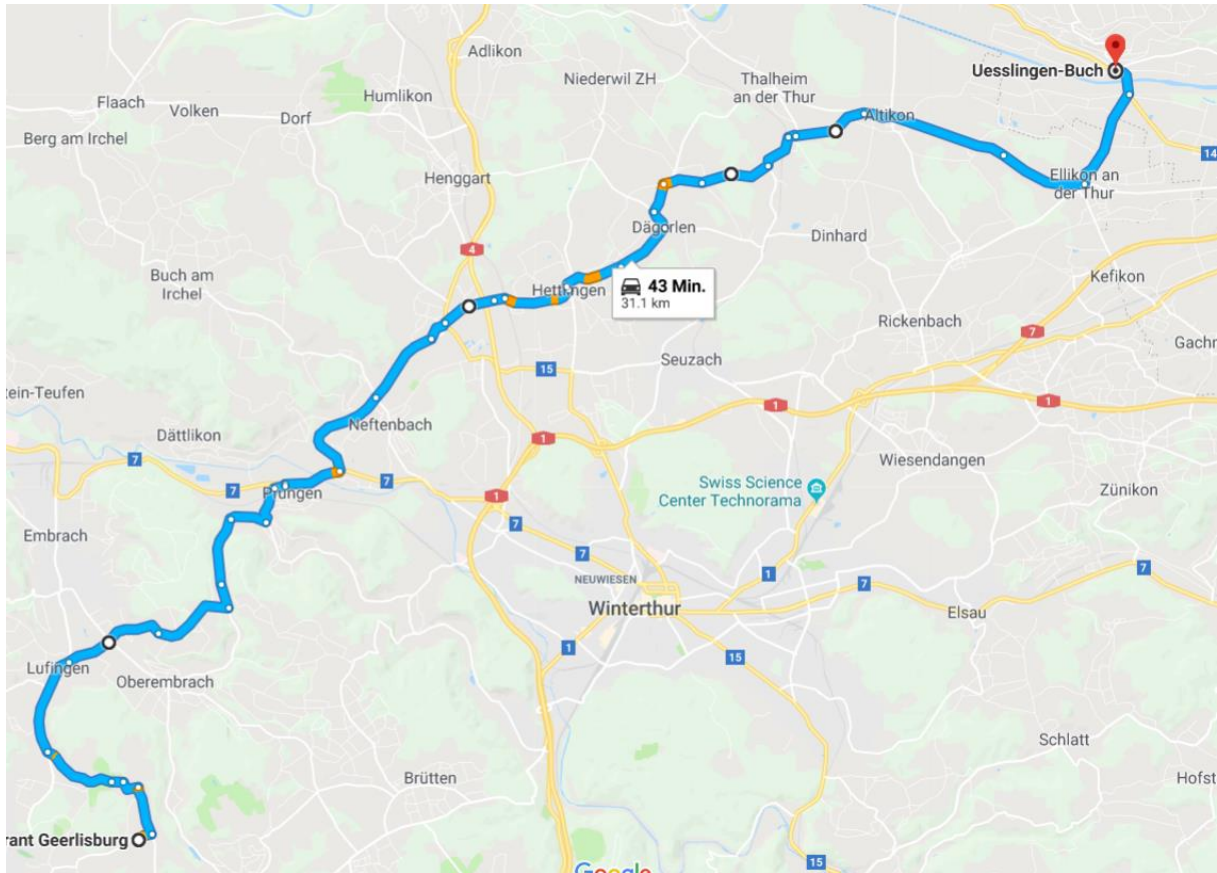
← zum Turm  [www.napoleonturm.ch](http://www.napoleonturm.ch)

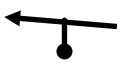

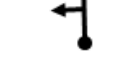






# Roadbook Warm-Up 7. April 2019














## Etappe Gerlisburg – Uesslingen Buch



	Bemerkung	Total km	Zeit bis Wirtschaft
09.30	Aus P heraus rechts abbiegen	0	Ca. 2 h / spätestens 10.00
	Richtung Oberembranch / Pfungen	0.2	
	Nach Ortstafel Bänikon	0.9	
	Nach Ortstafel Augwil	1.3	
	Oberaugwil	1.7	
	Keine Signalisation	2.0	


















# Roadbook Warm-Up 7. April 2019

	Bemerkung	Total km	Zeit bis Wirtschaft
	Quartierstrasse, bitte vorsichtig fahren		
	Auf Hauptstrasse einbiegen	2.8	
	Ortstafel Lufingen	3.7	
	Richtung Oberembrach	4.5	
	Erste Ausfahrt Richtung Oberembrach	5.3	
	Ortstafel Oberembrach	6.2	
	Bei Wirtschaft zur Rose	6.5	
	Dem Strassenverlauf folgen bis Pfungen		
	Untermettmenstetten	8.5	
	Richtung Pfungen	8.7	
	Pfungen	10.4	
	In 30er Zone Richtung Neftenbach	10.9	
	Richtung Autobahn / Winterthur	11.7	
	Richtung Andelfingen / Neftenbach	12.7	
	Richtung Schaffhausen / Andelfingen	14.7	



# Roadbook Warm-Up 7. April 2019

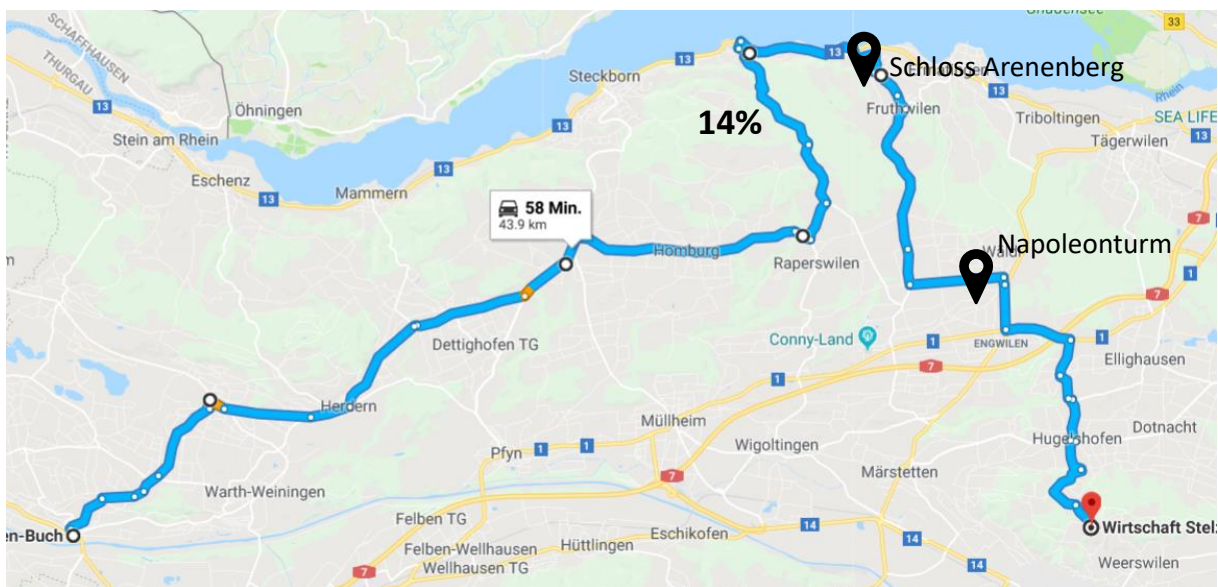
	Bemerkung	Total km	Zeit bis Wirtschaft
	Aesch	16.0	
	Richtung Schaffhausen / Andelfingen	16.4	
	Richtung Dägerlen / Henggart	19.3	
	Richtung Rutschwil	21.4	
	Dägerlen	22.2	
	Bei Kirche links Richtung Thalheim Achtung enge Durchfahrt	22.4	
	Berg	23.0	
	Keine Signalisation	23.1	
	Immer Richtung Thalheim	23.3	
	Keine Signalisation	23.6	
	Thalheim	25.5	
	Bei Brunnen links abbiegen	25.8	
	Bei Volg rechts abbiegen	25.9	
	Altikon	27.5	
	Herten	29.5	



# Roadbook Warm-Up 7. April 2019

	Bemerkung	Total km	Zeit bis Wirtschaft
	Ellikon an der Thur	31.3	
	Richtung Stein am Rhein / Uesslingen	31.6	
	Richtung Schaffhausen / Diessenhofen	33.3	
	Uesslingen-Buch	33.4	1h / spätestens 11.00

## Etappe Uesslingen Buch – Stelzenhof



	Bemerkung	Total km	Zeit bis Wirtschaft
	Nach Brücke Richtung Kartause Ittingen	33.2	1h / spätestens 11 Uhr
	Richtung Buch / Horben / Iselisberg	35.1	
	Richtung Horben / Hüttwilen	36.1	



# Roadbook Warm-Up 7. April 2019

	Bemerkung	Total km	Zeit bis Wirtschaft
	Horben	36.8	
	Richtung Hüttwilen	37.3	
	Hinterhorben	37.5	
	Hüttwilen	39.2	
	Herdern	39.6	
	Richtung Arborn / Herdern	40.1	
	Richtung Stein am Rhein	41.9	
	Herdern	42.3	
	Bei Kirche Richtung Steckborn / Mammern	42.8	
	Richtung Steckborn / Lanzenneunforn	45.1	
	Lanzenneunforn	45.7	
	Richtung Steckborn	47.6	
	Hörhausen	48.2	
	Bei Migrol Tankstellen Richtung Rapperswilen / Homburg	49.3	
	Reckenwil	50.4	



# Roadbook Warm-Up 7. April 2019

	Bemerkung	Total km	Zeit bis Wirtschaft
	Homburg	51.6	
	Hinterhomburg	53.1	
	Richtung Berlingen	54.6	
	Büren	55.2	
	Richtung Berlingen	55.4	
	Rennental	56.4	
	<b>Achtung: Strasse mit 14% Gefälle</b>		
	Berlingen	59.3	
	Nach Bahnübergang auf Hauptstrasse abbiegen <b>Spiegel beachten!</b>	60.1	
	Mannenbach	62.1	
	Vor BP Richtung Napoleon Museum / Salenstein / Arenenberg	62.6	
	Schloss Arenenberg auf der linken Seite Weiter Richtung Salenstein	63.3	30' / spätestens 11.30
	Richtung Fruthwilen	63.6	
	Fruthwilen	64.3	
	<b>Spiegel beachten!</b>	64.7	










# Roadbook Warm-Up 7. April 2019

	Bemerkung	Total km	Zeit bis Wirtschaft
	Helsighausen	67.2	
	Richtung Wäldi	67.3	
	Panorama geniessen, <b>aber auf Verkehr aufpassen!</b>		
	Richtung Wäldi	68.0	
	Richtung Wäldi	68.3	
	Parkplatz für Napoleonturm	68.9	15' / spätestens 11.45
	Hohenrain	69.0	
	Kurz nach Ortstafel Wäldi Richtung Arbon abbiegen	69.0	
	Nach Kapelle rechts abbiegen	69.9	
	Richtung Frauenfeld / Wil / Engwilen	70.6	
	Richtung Kreuzlingen	71.5	
	Richtung Lippoldswilen	73.3	
	Lippoldswilen	73.5	
	Richtung Hugelshofen	73.8	
	Mannenmühle	74.3	



# Roadbook Warm-Up 7. April 2019

	Bemerkung	Total km	Zeit bis Wirtschaft
		74.5	
	Hugelshofen	75.1	
	Siegershausen	75.4	
	Nach altem Haus um Baum herum Richtung Thurberg / Dattenhub Langsam fahren	75.5	
	Richtung Ottenberg / Stelzenhof / Wachtersberg	77.1	
	Parkplatz Wirtschaft Stelzenhof	78.2	
	Für uns ist das Jägerstübli, gleich rechts beim Eingang reserviert.		

## Mittagessen:

Salat und Spaghetti mit diversen Saucen

Mineral und Kaffee/Tee ist inbegriffen





# Roadbook Warm-Up 7. April 2019
















## Route zu Autobau Erlebniswelt



	Bemerkung	Total km	Zeit bis Museum
	Parkplatz rechts verlassen Richtung Berg / Weinfelden	0	30' / spätestens 13.30
	Richtung Berg	0.3	
	Berg	3.4	
	Bergwilerstrasse	3.6	
	Bei Avia	4.0	
	Richtung Mattwil / Bierwinken	4.2	
	Richtung Mattwil	6.3	
	Bierwinken	6.4	
	Mattwil	7.3	
	Keine Wegweiser	7.6	










# Roadbook Warm-Up 7. April 2019

	Bemerkung	Total km	Zeit bis Museum
	Richtung Happerswil	7.9	
	Happerswil	8.6	
	Bruster	10.4	
	Waldhof	11.2	
	Richtung St. Gallen / Amriswil	11.4	
	Oberaach	13.9	
	Amriswil	15.1	
	Vor Firma Cellere	15.6	
	Amriswil	16.6	
	Bahnlinie folgen	17.2	
	Richtung Frauenfeld / Romanshorn / Kesswil	17.8	
	Richtung Romanshorn	18.2	
	Moos	18.6	
	Habwil	19.5	
	Spitz	21.1	



# Roadbook Warm-Up 7. April 2019

	Bemerkung	Total km	Zeit bis Museum
	Romanshorn	21.9	
	Richtung Industrie Hof Aach	22.1	
	Richtung Arbon / Egnach	23.7	
	Vor Brücke Richtung Friedrichshafen / Autobau / Locorama	24.0	
	Richtung Autobau	24.3	
	Richtung Autobau	24.5	
	Parkplatz vor Backsteingebäude	24.6	

## Besichtigung Museum

Freie Besichtigung des Museums und individuelle Rückreise.

Wir hoffen, dass Euch die Ausfahrt gefallen hat und wünschen allen eine gute Heimreise.

Berni & Röbi